

ПРОТОКОЛ

общего собрания участников долевой собственности на земельный участок из земель сельскохозяйственного назначения

с кадастровым номером 34:16:000000:153, площадью 918 000 кв.м., расположенный по адресу: установлено относительно ориентира, расположенного за пределами участка. Ориентир обл. Волгоградская, р-н Михайловский, территория администрации Октябрьского с/п, х.Плотников-2. Участок находится примерно в 2,5км, 3,75км, 4,5км, по направлению на север от ориентира. Почтовый адрес ориентира: Волгоградская область, р-н. Михайловский, х. Плотников 2-й.

**г. Михайловка
Волгоградской области**

30 ноября 2021 г.

Время начала регистрации - 09 часов 45 минут
Время открытия собрания - 10 часов 00 минут
Время закрытия собрания - 10 часов 20 минут
Дата составления протокола - "30" ноября 2021 г.

Общее собрание участников долевой собственности на земельный участок с кадастровым номером 34:16:000000:153, площадью 918 000 кв.м., расположенный по адресу: установлено относительно ориентира, расположенного за пределами участка. Ориентир обл. Волгоградская, р-н Михайловский, территория администрации Октябрьского с/п, х.Плотников-2. Участок находится примерно в 2,5км, 3,75км, 4,5км, по направлению на север от ориентира. Почтовый адрес ориентира: Волгоградская область, р-н. Михайловский, х. Плотников 2-й, категория земель: земли сельскохозяйственного назначения — для сельскохозяйственного производства, проводится по предложению Абрамовой Анастасии Олеговны, представителя по доверенности Азимова Сергея Тарасовича, участника долевой собственности на земельный участок.

Извещение о проведении общего собрания участников долевой собственности на земельный участок опубликовано Администрацией городского округа город Михайловка Волгоградской области в газете «Волгоградская правда» от 08 октября 2021 г. № 117 (28799) и в газете «Призыв» от 12 октября 2021 г. № 82 (17873), а также на официальном сайте Администрации городского округа город Михайловка Волгоградской области «Интернет» <http://mihadm.com/officially/property/relation/meeting>, и на информационных щитах.

На собрании присутствовали:

1. Уполномоченное должностное лицо Администрации городского округа город Михайловка Волгоградской области Дудушкина Елена Владимировна, действующая на основании распоряжения Администрации городского округа город Михайловка Волгоградской области № 389-р от 26 июня 2019 г. (далее по тексту — представитель Администрации).

2. Участники общей долевой собственности на земельный участок в количестве 5 участников, владеющие в совокупности 4/6 долями в праве общей долевой собственности на земельный участок, что составляет 62,5 % от общего количества участников общей долевой собственности или 66,66 % от общего количества долей в праве общей долевой собственности на земельный участок.

Список присутствующих на собрании участников долевой собственности с указанием реквизитов документов, удостоверяющих их права на земельные доли и полномочия представителей, указаны в **Приложении № 1** к настоящему протоколу.

Зарегистрированы для участия в голосовании с правом решающего голоса:

1. Участники общей долевой собственности на земельный участок в количестве 5 участников.

Общее количество участников долевой собственности — 8 участников, количество присутствующих участников - 5, что составляет 62,5 % (шестьдесят два целых пять десятых процента) от их общего числа.

Общее количество долей 6/6, количество долей присутствующих 4/6, что составляет 66,66 % (шестьдесят шесть целых шестьдесят шесть сотых процентов).

Кворум, установленный ст. 14.1 ФЗ РФ «Об обороте земель сельскохозяйственного назначения» - не менее 50 % от общего числа участников общей долевой собственности или владеющих более чем 50 процентами долей в праве общей собственности на этот земельный участок — имеется.

Общее собрание участников долевой собственности правомочно.

От инициатора созыва собрания поступило предложение избрать председателем собрания Дудушкину Елену Владимировну, уполномоченного должностного лица Администрации городского округа город Михайловка Волгоградской области.

Голосовали: «За» - 5 участников. «Против» - 0 участников.

Собрание решило: избрать председателем собрания Дудушкину Елену Владимировну.

Поступило предложение избрать секретарем собрания Абрамову Анастасию Олеговну. Голосовали: «За» - 5 участников. «Против» - 0 участников.

Собрание решило: избрать секретарем собрания Абрамову Анастасию Олеговну.

Инициатором созыва собрания участников общей долевой собственности на земельный участок предложен порядок голосования по вопросам повестки дня собрания: открытое голосование (поднятием руки) путем подсчета простого большинства голосов. При подсчете учитывается количество долей участника, проголосовавшего за данное решение повестки дня собрания.

Решение считается принятым, если за него проголосовали участники общего собрания, владеющие в совокупности более чем 50 процентами долей общего числа долей собственников, присутствующих на общем собрании.

Голосовали: «За» - 5 участников. «Против» - 0 участников.

Собрание решило: Решения принимаются общим собранием открытым голосованием (поднятием руки) путем подсчета простого большинства голосов. При подсчете учитывается количество долей участника, проголосовавшего за данное решение повестки дня собрания. Решение считается принятым, если за него проголосовали участники общего собрания, владеющие в совокупности более чем 50 процентами долей общего числа долей собственников, присутствующих на общем собрании.

Инициатором созыва собрания участников общей долевой собственности на земельный участок в соответствии со ст. 14. ФЗ РФ «Об обороте земель сельскохозяйственного назначения» предложена

Повестка дня:

1. принятие решения о внесении изменений в действующий договор аренды земельного участка;
2. принятие решения о расторжении договора аренды земельного участка;
3. принятие решения об утверждении проекта межевания земельных участков;
4. принятие решения об утверждении перечня собственников земельных участков, образуемых в соответствии с проектом межевания земельных участков;
5. принятие решения об утверждении размеров долей в праве общей собственности на земельные участки, образуемые в соответствии с проектом межевания земельных участков;
6. принятие решения об условиях договора аренды земельного участка, находящегося в долевой собственности;
7. принятие решения об уточнении (согласовании) границ земельного участка путем исправления реестровой ошибки.
8. принятие решения о лице, уполномоченном от имени участников долевой собственности действовать без доверенностей, видах действий, на которые уполномочивается данное лицо, и сроках полномочий.

По первому вопросу повестки дня собрания выступила Абрамова Анастасия Олеговна, представитель по доверенности Азимова Сергея Тарасовича, участника общей долевой собственности, и пояснила, что земельный участок с кадастровым номером 34:16:000000:153 в 2007 г. был передан в аренду Крестьянскому фермерскому хозяйству «Колос» Смирнова Алексея Витальевича по договору аренды земельного участка сельскохозяйственного назначения, находящегося в общей долевой собственности, от 15 октября 2007 г., договор зарегистрирован в ЕГРП 06.05.2008 г. за № 34-34-06/006/2008-264, срок аренды с 15.10.2007 г. по 31.12.2022 г. Крестьянское фермерское хозяйство «Колос» Смирнова Алексея Витальевича, ОГРН 1023405573850, прекратило деятельность как юридическое лицо 14.07.2011 г. в связи с приобретением главой крестьянского (фермерского) хозяйства Смирновым Алексеем Витальевичем статуса индивидуального предпринимателя без образования юридического лица, ОГРНИП 311345619500013.

В связи с изложенным **предложила** участникам долевой собственности: внести изменения в договор аренды земельного участка сельскохозяйственного назначения, находящегося в общей долевой собственности, от 15 октября 2007 г., зарегистрированный в ЕГРП 06.05.2008 г. за № 34-34-06/006/2008-264 (в дальнейшем именуемый «договор аренды») в следующей части:

1. В преамбуле «договора аренды» **вместо:** «Крестьянское фермерское хозяйство «Колос» Смирнова Алексея Витальевича, зарегистрировано Администрацией Михайловского района Волгоградской области 17.06.1992 года № 291, свидетельство о внесении записи в Единый государственный реестр юридических лиц о юридическом лице, зарегистрированном до 1 июля 2002 года, выданное 04 декабря 2002 года Межрайонной инспекцией Министерства РФ по налогам и сборам № 6 по Волгоградской области, ОГРН 1023405573850, в лице главы Смирнова Алексея Витальевича, 26.03.1970 года рождения, паспорт серии 18 03 № 289078 выдан 27.08.2002 г. Михайловским РОВД Волгоградской области, код подразделения 342-027, зарегистрированный в хуторе Плотников-2 Михайловского района Волгоградской области, по ул. Молодежная, д. 16.»

следует читать: **«Индивидуальный предприниматель глава крестьянского (фермерского) хозяйства СМИРНОВ АЛЕКСЕЙ ВИТАЛЬЕВИЧ**, гражданин РФ, пол: мужской, 26.03.1970 года рождения, место рождения: с-з «Тростянский» Новоаннинского р-на Волгоградской обл., паспорт гражданина РФ 18 15 049903 выдан Отделением УФМС России по Волгоградской области в Михайловском районе 15.04.2015 г., код подразделения 340-027, зарегистрированный по адресу: Волгоградская область, Михайловский район, х. Плотников 2-й, ул. Молодежная, д. 16, ИНН 341600370697, ОГРНИП 311345619500013,».

2. Пункт 1.2. «договора аренды» изложить в следующей редакции:
«Настоящий договор действует с 15 октября 2007 года по 31 декабря 2042 года».

Голосовали:

«За» - 4/6 долей.

«Против» - 0 долей.

«Воздержались» - 0 долей.

Решение принято единогласно.

Решили: Внести изменения в договор аренды земельного участка сельскохозяйственного назначения, находящегося в общей долевой собственности, от 15 октября 2007 г., зарегистрированный в ЕГРП 06.05.2008 г. за № 34-34-06/006/2008-264 (в дальнейшем именуемый «договор аренды») в следующей части:

1. В преамбуле «договора аренды» **вместо: «Крестьянское фермерское хозяйство «Колос» Смирнова Алексея Витальевича**, зарегистрировано Администрацией Михайловского района Волгоградской области 17.06.1992 года № 291, свидетельство о внесении записи в Единый государственный реестр юридических лиц о юридическом лице, зарегистрированном до 1 июля 2002 года, выданное 04 декабря 2002 года Межрайонной инспекцией Министерства РФ по налогам и сборам № 6 по Волгоградской области, ОГРН 1023405573850, в лице главы Смирнова Алексея Витальевича, 26.03.1970 года рождения, паспорт серии 18 03 № 289078 выдан 27.08.2002 г. Михайловским РОВД Волгоградской области, код подразделения 342-027, зарегистрированный в хуторе Плотников-2 Михайловского района Волгоградской области, по ул. Молодежная, д. 16,»

следует читать: «Индивидуальный предприниматель глава крестьянского (фермерского) хозяйства СМИРНОВ АЛЕКСЕЙ ВИТАЛЬЕВИЧ, гражданин РФ, пол: мужской, 26.03.1970 года рождения, место рождения: с-з «Тростянский» Новоаннинского р-на Волгоградской обл., паспорт гражданина РФ 18 15 049903 выдан Отделением УФМС России по Волгоградской области в Михайловском районе 15.04.2015 г., код подразделения 340-027, зарегистрированный по адресу: Волгоградская область, Михайловский район, х. Плотников 2-й, ул. Молодежная, д. 16, ИНН 341600370697, ОГРНИП 311345619500013,».

2. Пункт 1.2. «договора аренды» изложить в следующей редакции:
«Настоящий договор действует с 15 октября 2007 года по 31 декабря 2042 года».

В связи с тем, что возникла необходимость провести уточнение границ земельного участка с кадастровым номером 34:16:000000:153, вопросы повестки дня под № 2,3,4,5,6 не обсуждались, на голосование не ставились и решения по ним не принимались.

По седьмому вопросу повестки дня собрания выступила Абрамова Анастасия Олеговна, представитель по доверенности Азимова Сергея Тарасовича, участника общей долевой собственности, и пояснила, что при проведении кадастровых работ в отношении земельного участка кадастровым инженером было выявлено несоответствие фактических границ земельного участка с кадастровым номером 34:16:000000:153 данным, содержащимся в Едином государственном реестре недвижимости. Для устранения данного несоответствия, кадастровым инженером проведены работы с целью исправления реестровой ошибки в местоположении границ и площади участка и подготовлен проект межевого плана. Межевой план представлен для ознакомления. Предложила уточнить границы земельного участка с кадастровым номером 34:16:000000:153 путем исправления реестровой ошибки. Также сообщила, что от третьих лиц каких-либо возражений по указанному вопросу повестки дня после публикации сообщения о проведении собрания не поступало.

Голосовали:

«За» - 4/6 долей.

«Против» - 0 долей.

«Воздержались» - 0 долей.

Решение принято единогласно.

Решили: В связи с отсутствием возражений от третьих лиц уточнить (согласовать) границы земельного участка с кадастровым номером 34:16:000000:153, площадью 918 000 кв.м., путем исправления реестровой ошибки.

По восьмому вопросу повестки дня собрания выступила Абрамова Анастасия Олеговна, представитель по доверенности Азимова Сергея Тарасовича, участника общей долевой собственности, и пояснила, что в соответствии с подп. 6 п. 3 ст. 14 ФЗ РФ «Об обороте земель сельскохозяйственного назначения», участники долевой собственности на общем собрании могут принять решение о лице, уполномоченном от имени участников долевой собственности без доверенности действовать при согласовании местоположения границ земельных участков, одновременно являющихся границей земельного участка, находящегося в долевой собственности, при обращении с заявлениями о проведении государственного кадастрового учета или государственной регистрацией прав на недвижимое имущество в отношении земельного участка, находящегося в долевой собственности, и образуемых из него земельных участков, а также заключать договоры аренды данного земельного участка или соглашения об установлении частного сервитута в отношении данного земельного участка (далее — уполномоченное общим собранием лицо), в том числе об объеме и сроках таких полномочий.

Предложила: **избрать лицом, уполномоченным без доверенности действовать от имени участников долевой собственности Абрамову Анастасию Олеговну**, пол женский, 26.05.1978 года рождения, паспорт гражданина РФ 18 03 608577 выдан Михайловским РОВД Волгоградской области 29.01.2003 г., код подразделения 342-027, зарегистрированную по месту жительства в городе Михайловка Волгоградской области по улице Спартановская, в доме 15; для чего предоставить Абрамовой Анастасии Олеговне следующие полномочия:

- **представлять интересы участников долевой собственности** и совершать все действия и формальности во всех государственных и иных учреждениях и организациях, в том числе в Управлении Федеральной службы государственной регистрации, кадастра и картографии по Волгоградской области, органах кадастрового учета, органах муниципальной власти и управления, у кадастрового инженера и др., по вопросам: **пользования принадлежащими нам долями в праве общей долевой собственности на земельный участок с кадастровым номером 34:16:000000:153, площадью 918 000 кв.м.,**

расположенный по адресу: установлено относительно ориентира, расположенного за пределами участка. Ориентир обл. Волгоградская, р-н Михайловский, территория администрации Октябрьского с/п, х.Плотников-2. Участок находится примерно в 2,5км, 3,75км, 4,5км, по направлению на север от ориентира. Почтовый адрес ориентира: Волгоградская область, р-н. Михайловский, х. Плотников 2-й, категория земель: земли сельскохозяйственного назначения — для сельскохозяйственного производства, **с правом внесения изменений в ранее заключенный договор аренды** земельного участка на условиях по своему усмотрению, с правом расторжения ранее заключенного договора аренды земельного участка на условиях по своему усмотрению, с правом заключения от имени участников общей долевой собственности нового договора аренды земельного участка при множественности лиц со стороны арендодателя на условиях по своему усмотрению,

для чего уполномочиваем её подавать от нашего имени заявления, собирать и представлять необходимые справки, удостоверения и другие документы, получать дубликаты утраченных документов, заключать дополнительное соглашение к договору аренды, соглашение о расторжении договора аренды, договор аренды, зарегистрировать дополнительное соглашение к договору аренды, соглашение о расторжении договора аренды, договор аренды в органах Управления Федеральной службы государственной регистрации, кадастра и картографии по Волгоградской области, обращаться с заявлениями о проведении государственного кадастрового учета в отношении земельного участка, находящегося в долевой собственности, с правом утверждения землеустроительной документации и границ исходного земельного участка, согласовывать местоположение границ земельного участка при проведении кадастровых работ с целью исправления реестровой ошибки в местоположении границ и площади участка, произвести кадастровый учет изменений указанного земельного участка, снять земельный участок с государственного кадастрового учета, с правом государственной регистрации документов и прав, регистрации сделок, регистрации ограничения (обременения) прав, регистрации прекращения ограничения (обременения) прав, прекращения государственной регистрации документов и прав, исправления технических ошибок, расписываться в соглашениях, договорах и других документах, заключать договоры с кадастровым инженером на проведение кадастровых работ, подготовку проекта межевания и межевого плана, получать дубликаты необходимых документов, собирать необходимые справки, удостоверения и другие документы, уплачивать налоги, сборы, услуги, пошлины и иные обязательные платежи, а также совершать все иные действия и формальности, связанные с выполнением данного поручения, а также

– представлять наши интересы во всех судебных, административных и правоохранительных органах, органах дознания, прокуратуре, и иных правоохранительных органах, в том числе во всех судах судебной системы Российской Федерации, арбитражных судах, Верховном Суде Российской Федерации, со всеми правами, какие предоставлены законом заявителю, истцу, ответчику, третьему лицу, подозреваемому, обвиняемому, подсудимому, потерпевшему, его представителю, в том числе с правом возбуждения дела, подачи, подписания искового заявления, отзыва и возражения на исковое заявление и других документов, предъявления их в суд, окончания дел миром, заключения мирового соглашения, признания или отказа полностью или частично от исковых требований, уменьшения их размера, изменения предмета или оснований иска, предъявления встречного иска, с правом подачи жалоб, кассационной жалобы, апелляционной жалобы, жалоб в порядке надзора, заявления отводов и ходатайств, заявлений о принесении протеста, получения решений, определений, судебных приказов, исполнительного документа, с правом предъявления ко взысканию и отзыва исполнительного документа, с правом передачи дела в третейский суд, получения и истребования необходимых документов в административных и иных органах, в том числе в органах регистрации актов гражданского состояния, обжалования решения суда, судебного постановления и действий судебного пристава, с правом получения присужденного имущества и денег, совершать иные процессуальные действия, при этом подавать от нашего имени любые заявления, уплачивать налоги, сборы, услуги, пошлины и иные обязательные

платежи, расписываться за нас и совершать все действия, связанные с выполнением этого поручения.

Срок полномочий Абрамовой Анастасии Олеговны по настоящему протоколу составляет 3 (Три) года.

Голосовали:

«За» - 4/6 долей.

«Против» - 0 долей.

«Воздержались» - 0 долей.

Решение принято единогласно.

Решили: избрать лицом, уполномоченным без доверенности действовать от имени участников долевой собственности Абрамову Анастасию Олеговну, пол женский, 26.05.1978 года рождения, паспорт гражданина РФ 18 03 608577 выдан Михайловским РОВД Волгоградской области 29.01.2003 г., код подразделения 342-027, зарегистрированную по месту жительства в городе Михайловка Волгоградской области по улице Спартановская, в доме 15; для чего предоставить Абрамовой Анастасии Олеговне следующие полномочия:

– представлять интересы участников долевой собственности и совершать все действия и формальности во всех государственных и иных учреждениях и организациях, в том числе в Управлении Федеральной службы государственной регистрации, кадастра и картографии по Волгоградской области, органах кадастрового учета, органах муниципальной власти и управления, у кадастрового инженера и др., по вопросам: **пользования принадлежащими нам долями в праве общей долевой собственности на земельный участок с кадастровым номером 34:16:000000:153**, площадью 918 000 кв.м., расположенный по адресу: установлено относительно ориентира, расположенного за пределами участка. Ориентир обл. Волгоградская, р-н Михайловский, территория администрации Октябрьского с/п, х.Плотников-2. Участок находится примерно в 2,5км, 3,75км, 4,5км, по направлению на север от ориентира. Почтовый адрес ориентира: Волгоградская область, р-н. Михайловский, х. Плотников 2-й, категория земель: земли сельскохозяйственного назначения — для сельскохозяйственного производства, **с правом внесения изменений в ранее заключенный договор аренды** земельного участка на условиях по своему усмотрению, с правом расторжения ранее заключенного договора аренды земельного участка на условиях по своему усмотрению, с правом заключения от имени участников общей долевой собственности нового договора аренды земельного участка при множественности лиц со стороны арендодателя на условиях по своему усмотрению,

для чего уполномочиваем её подавать от нашего имени заявления, собирать и представлять необходимые справки, удостоверения и другие документы, получать дубликаты утраченных документов, заключать дополнительное соглашение к договору аренды, соглашение о расторжении договора аренды, договор аренды, зарегистрировать дополнительное соглашение к договору аренды, соглашение о расторжении договора аренды, договор аренды в органах Управления Федеральной службы государственной регистрации, кадастра и картографии по Волгоградской области, обращаться с заявлениями о проведении государственного кадастрового учета в отношении земельного участка, находящегося в долевой собственности, с правом утверждения землеустроительной документации и границ исходного земельного участка, согласовывать местоположение границ земельного участка при проведении кадастровых работ с целью исправления реестровой ошибки в местоположении границ и площади участка, произвести кадастровый учет изменений указанного земельного участка, снять земельный участок с государственного кадастрового учета, с правом государственной регистрации документов и прав, регистрации сделок, регистрации ограничения (обременения) прав, регистрации прекращения ограничения (обременения) прав, прекращения государственной регистрации документов и прав, исправления технических ошибок, расписываться в соглашениях, договорах и других

документах, заключать договоры с кадастровым инженером на проведение кадастровых работ, подготовку проекта межевания и межевого плана, получать дубликаты необходимых документов, собирать необходимые справки, удостоверения и другие документы, уплачивать налоги, сборы, услуги, пошлины и иные обязательные платежи, а также совершать все иные действия и формальности, связанные с выполнением данного поручения, а также

– представлять наши интересы во всех судебных, административных и правоохранительных органах, органах дознания, прокуратуре, и иных правоохранительных органах, в том числе во всех судах судебной системы Российской Федерации, арбитражных судах, Верховном Суде Российской Федерации, со всеми правами, какие предоставлены законом заявителю, истцу, ответчику, третьему лицу, подозреваемому, обвиняемому, подсудимому, потерпевшему, его представителю, в том числе с правом возбуждения дела, подачи, подписания искового заявления, отзыва и возражения на исковое заявление и других документов, предъявления их в суд, окончания дел миром, заключения мирового соглашения, признания или отказа полностью или частично от исковых требований, уменьшения их размера, изменения предмета или оснований иска, предъявления встречного иска, с правом подачи жалоб, кассационной жалобы, апелляционной жалобы, жалоб в порядке надзора, заявления отводов и ходатайств, заявлений о принесении протеста, получения решений, определений, судебных приказов, исполнительного документа, с правом предъявления ко взысканию и отзыва исполнительного документа, с правом передачи дела в третейский суд, получения и истребования необходимых документов в административных и иных органах, в том числе в органах регистрации актов гражданского состояния, обжалования решения суда, судебного постановления и действий судебного пристава, с правом получения присужденного имущества и денег, совершать иные процессуальные действия, при этом подавать от нашего имени любые заявления, уплачивать налоги, сборы, услуги, пошлины и иные обязательные платежи, расписываться за нас и совершать все действия, связанные с выполнением этого поручения.

Срок полномочий Абрамовой Анастасии Олеговны по настоящему протоколу составляет 3 (Три) года.


Повестка дня общего собрания исчерпана, собрание объявляется закрытым.

Настоящий протокол составлен в двух подлинных экземплярах, один из которых хранится у инициатора созыва собрания — Абрамовой Анастасии Олеговны, второй экземпляр хранится в Администрации городского округа город Михайловка Волгоградской области.


Приложения:

1. Приложение 1. Список присутствующих на собрании участников долевой собственности с указанием реквизитов документов, удостоверяющих их права на земельные доли.


**Уполномоченное должностное
лицо городского округа город
Михайловка Волгоградской области**


_____ Е.В. Дудушкина

**Председатель общего собрания
участников долевой собственности**


_____ Е.В. Дудушкина

**Секретарь общего собрания
участников долевой собственности**


_____ А.О. Абрамова

Приложение № 1

к протоколу общего собрания участников долевой собственности на земельный участок из земель сельскохозяйственного назначения с кадастровым номером 34:16:000000:153, расположенный по адресу: установлено относительно ориентира, расположенного за пределами участка. Ориентир обл. Волгоградская, р-н Михайловский, территория администрации Октябрьского с/п, х.Плотников-2. Участок находится примерно в 2,5км, 3,75км, 4,5км, по направлению на север от ориентира. Почтовый адрес ориентира: Волгоградская область, р-н. Михайловский, х. Плотников 2-й, от 30 ноября 2021 г.


Список присутствующих на собрании участников долевой собственности с указанием реквизитов документов, удостоверяющих их права на земельные доли и полномочия представителей.

№ п.п.	Фамилия Имя Отчество	Номер и дата государственной регистрации права	размер доли на земельный участок 918000 кв.м.
1	Азимов Сергей Тарасович	Долевая собственность, № 34-34-06/035/2007-279 от 28.08.2007 г.	1/ 6
	в лице Абрамовой Анастасии Олеговны, действующей на основании доверенности от 27.07.2021 г., удостоверенной нотариусом г. Вольск и Вольский район Саратовской области Сенкиной Любовью Ивановной, реестр № 64/100-н/64-2021-2-525.		
2	Бубно Виктор Васильевич	Долевая собственность, № 34-34-06/035/2007-279 от 28.08.2007 г.	1/ 6
3	Бубно Ольга Александровна	Долевая собственность, № 34-34-06/035/2007-279 от 28.08.2007 г.	1/12
4	Бубно Павел Петрович	Долевая собственность, № 34-34-06/035/2007-279 от 28.08.2007 г.	1/12
5	Рустамова Сайяра Исмаиловна	Долевая собственность, № 34-34-06/035/2007-280 от 28.08.2007 г.	1/ 6

Протокол № 1

и утвержденный Советом директоров
от 20.08.2021 г. № 11/2021
и от 20.08.2021 г. № 12/2021

Прошито и
Пронумеровано
На 9 (девяти) листах
«30» июня 2021 г.


(подпись)

Дудушкина С.В.
(Ф.И.О.)


(подпись)

Абрамова А.О.
(Ф.И.О.)